









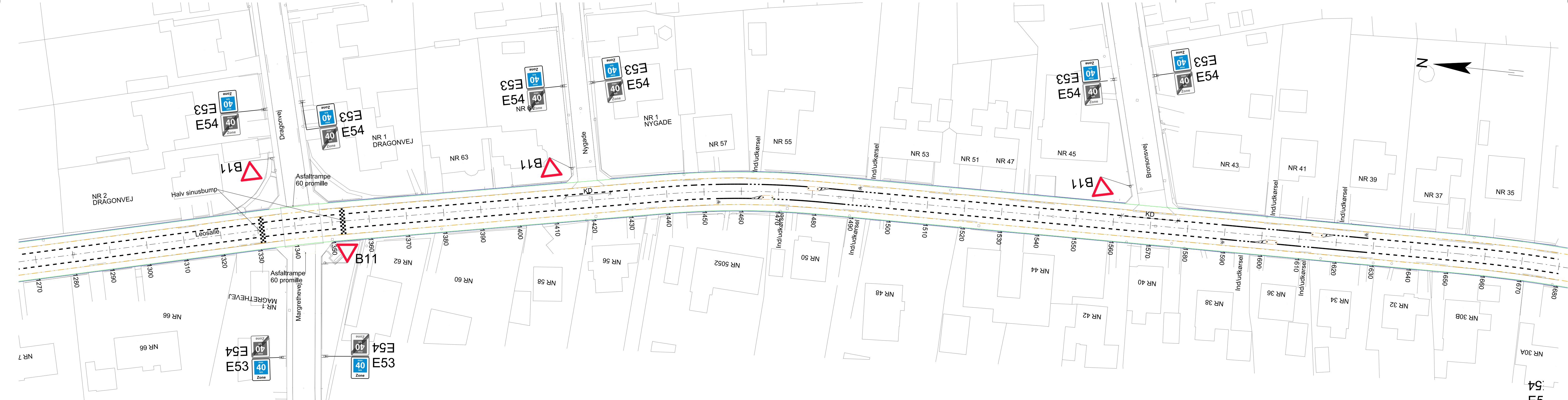
NOTE:

Ubenævnte mål er i meter
Der må ikke måles på tegningen

Koordinatsystem: Euref89/UTM32
Ny kantsten udføres med en lysning på 8 cm med mindre andet er angivet
Heller udføres med en lysning på 5 cm
KD = Kantsten dykkes til 2,5 cm
Alle skilte opsætte i anden entreprise

SIGNATURER:

-  Eksisterende geometri
-  Opmåling
-  Centerlinje
-  Kantsten, granit
-  Bagkant fortov
-  Kantforstærkning, SG II
-  Afmærkning, 1.0-1.0-0.3, Bredder, mellemrum, tykkelse
-  Skaktern, dimension: 0,5 m x 0,5 m med 0,5 m mellemrum



2	2016-03-14	CSYJ	JOC	CSYJ	Afmærkning og hellere revideret
1	2015-12-07	MKJE	TJA	CSYJ	Geometri, skilte- og afmærkning ændret

Rev.	Dato	Konst./Tegn.	Kontrol.	Godk.
	2015-10-09	CSYJ	JESO	CSYJ

Projektnr. 1100019102 Mål 1:500

Tønder Kommune
Renovering af Leosallé

Situationsplan, 2 af 3

RAMBOLL
 Lysholt Allé 6
 DK-7100 Vejle
 Tlf. +45 7941 5100
 Fax +45 7941 5101
 www.ramboll.dk